

Factura Pequeño Contribuyente

JOSE FERNANDO , CAJAS

Nit Emisor: 102200572

JOSE FERNANDO CAJAS

38-36 RESIDENCIAL PRIMAVERA, zona 11, GUATEMALA, GUATEMALA

NIT Receptor: 3440958

Nombre Receptor: INSTITUTO GEOGRAFICO NACIONAL, INGENIERO ALFREDO OBIOLS GOMEZ

Dirección comprador: AVENIDA LAS AMERICAS 5-76 ZONA 13, CIUDAD GUATEMALA

NÚMERO DE AUTORIZACIÓN:

90806634-410B-480F-89D7-369854429864

Serie: 90806634 Número de DTE: 1091258383

Numero Acceso:

Fecha y hora de emisión: 31-dic-2025 08:27:49

Fecha y hora de certificación: 01-dic-2025 08:27:49

Moneda: GTQ

#No	B/S	Cantidad	Descripcion	P. Unitario con IVA (Q)	Descuentos (Q)	Otros Descuentos(Q)	Total (Q)	Impuestos
1	Servicio	1	Pago de honorarios por servicios técnicos prestados al Instituto Geográfico Nacional, Ingeniero Alfredo Obiols Gomez del Ministerio de Agricultura, Ganadería y Alimentación durante el periodo correspondiente del 01 de diciembre de 2025 al 31 de diciembre de 2025, según Contrato Administrativo número 2025- 202-10-28-29, Acuerdo Ministerial de Aprobación número RH-029-202-6-2025.	8,000.00	0.00	0.00	8,000.00	
TOTALES:					0.00	0.00	8,000.00	

CANCELADO


* No genera derecho a crédito fiscal

Datos del certificador

Superintendencia de Administracion Tributaria NIT: 16693949

Razón: que se registra para hacer constar que la factura que precede, Serie 90806634, número de DTE 1091258383 de fecha 31 de diciembre; emitida por José Fernando Cajas, ampara el pago por servicios técnicos; correspondiente al mes de diciembre del año 2025, según contrato número 2025-202-10-28-29 y Acuerdo Ministerial de Aprobación número RH-029-202-6-2025. Conste. Guatemala, 31 de diciembre del año 2025.




(f) 
José Fernando Cajas
DPI:3141634330901

(f) 
Firma y sello del Responsable de la
Verificación de los Servicios Contratados



Ingeniero Marcos Osmundo Sutuc Carrillo
Subdirector del Instituto Geográfico Nacional -IGN-
Ing. Alfredo Obiols Gómez,
con Funciones Temporales

(f) 
Ingeniero David Isaac Gómez
Director del Instituto Geográfico Nacional -IGN-
Ing. Alfredo Obiols Gómez,
con Funciones Temporales



Contribuyendo juntos por Guatemala



Identificador Documento del Verificador
Integrado No:
1764599697255

Fecha de Generación:
Dec 1, 2025, 8:34 AM

Detalle de Documentos

Tipo Documento:	FEL
Fecha Emisión:	31/12/2025 08:27:49
Emisor:	102200572
Agente de Retención:	No es agente de retención.
Establecimiento:	JOSE FERNANDO CAJAS
Receptor:	3440958-INSTITUTO GEOGRAFICO NACIONAL, INGENIERO ALFREDO OBIOLS GOMEZ
Monto Total:	GTQ GTQ 8000.000000
No. de Acceso:	0
Autorización:	90806634-410B-480F-89D7-369854429864
Serie:	90806634
Número del DTE:	1091258383
Acuse de recibido:	FCID202520251201T08:27:4906:0090806634410B480F89D7369854429864
Fecha de la consulta:	01/12/2025 08:33:46
Estado:	Activo
Asociado a una garantía mobiliaria:	No



SITUACIÓN DEL CONTRIBUYENTE:

NO PRESENTA INCUMPLIMIENTOS



Al 01/12/2025 08:34:01 AM

CONTRIBUYENTE Y/O EMISOR

NIT	102200572
NOMBRE	JOSE FERNANDO, CAJAS

RESUMEN

TIPO DE INCUMPLIMIENTO

¡FELICITACIONES!
NO PRESENTA INCUMPLIMIENTOS TRIBUTARIOS

El no presentar incumplimientos, no garantiza que el contribuyente pueda obtener la "Solvencia Fiscal", ya que el proceso de emisión de la misma, considera otras obligaciones no incluidas en el Verificador Integrado.

Para actualizar tus Datos de RTU, así como verificar el detalle de las declaraciones presentadas puedes hacerlo en Agencia Virtual ingresando Usuario y Contraseña, si aún no tienes tu contraseña, ingresa a <https://portal.sat.gob.gt/portal/> selecciona Agencia Virtual en la opción "Solicitar Usuario", luego preséntate a una Agencia u Oficina Tributaria o llama al Contac Center de la SAT, teléfono 1550.



Verifique la validez de la presente consulta

INFORME MENSUAL DE ACTIVIDADES REALIZADAS

No. Contrato Administrativo		2025-202-10-28-29
No. de Acuerdo Ministerial de Aprobación de Contrato:		RH-029-202-6-2025
Tipo de Servicios:		TÉCNICOS
Nombres y apellidos de la persona contratista:		JOSE FERNANDO CAJAS
Plazo de contratación:	Del: 28/10/2025	Al: 31/12/2025
Período de este Informe:	Del: 01/12/2025	Al: 31/12/2025
Monto a pagar: Ocho mil quetzales exactos		Q8,000.00
Prestados en:		INSTITUTO GEOGRÁFICO NACIONAL, INGENIERO ALFREDO OBIOLS GÓMEZ

Señora Ministra de Agricultura, Ganadería y Alimentación:


A continuación, se detallan las actividades y avances gestionados durante el período de la contratación.

Descripción de actividades según TDR	Informe de actividades realizadas	Avance	
		Cuantitativo	Cualitativo
1) Brindar apoyo técnico en el proceso de actualización y digitalización de la base de datos de los diferentes proyectos de la División de Información Geográfica.	-Brinde apoyo técnico en la elaboración del expediente digital el cual corresponde al municipio de San José Pínula del departamento de Guatemala ; para la recopilación de datos geográficos de la División de Información Geográfica.	100%	Finalizado
	-Brinde apoyo técnico en la actualización de la base de datos del recorrido realizado en campo de los municipios de Rio Bravo, Patulul, San Juan Bautista, Santa Bárbara, San José El Ídolo, San Gabriel y San Lorenzo del departamento de Suchitepéquez .	100%	Finalizado
2) Brindar apoyo técnico en el trabajo de gabinete y/o el recorrido de campo, para la actualización de la base de datos de la División de Información Geográfica.	-Brinde apoyo técnico en la digitalización e ingreso de atributos del proyecto de caracterización urbana del municipio de El Progreso , departamento de Jutiapa de los cuadrantes No.22, 23 y 24, los cuales corresponden a la segunda fase del proyecto.	100%	Finalizado
3) Brindar apoyo técnico en el proceso de actualización y digitalización de la información geográfica obtenida a través de la comparación de las certificaciones de ordenamiento territorial.	-Brinde apoyo técnico en la digitalización de la base de datos de las certificaciones de la división territorial de los municipios de San Lucas Sacatepéquez y San Miguel Dueñas del departamento de Sacatepéquez del año 2025 , verificando cambios en los nombres y categorías de los lugares poblados.	100%	Finalizado
4) Brindar apoyo técnico en el proceso de actualización de la información de la base de datos del Diccionario Geográfico Nacional	-Brinde apoyo técnico con la digitalización y actualización de datos del Suplemento del Diccionario Geográfico Nacional del municipio de San Raimundo del departamento de Guatemala .	100%	Finalizado

5)Otras actividades relacionadas con el servicio contratado o que le sean asignados por la autoridad superior.	-Brinde apoyo técnico en la reestructuración y corrección de la guía técnica de Toponimia.	100%	Finalizado
	-Brinde apoyo técnico en la capacitación "Post Proceso Geodésico" Impartido por la división de Geodesia.	100%	Finalizado

El presente informe describe lo actuado por el suscrito en cumplimiento a las actividades desarrolladas durante el periodo de la contratación, y acorde a los términos de referencia de la misma.

Atentamente,

(f) 
 José Fernando Cajas
 DPI: 3141634330901
 Celular: 54568132

Se hace constar que las actividades descritas en este informe responden a lo estipulado en el contrato administrativo y sus respectivos términos de referencia, y se encuentran recibidos de conformidad, por lo que autorizo a quién corresponda, para que procedan al trámite de pago de los honorarios correspondientes.

(f) 
 Firma y sello del Responsable de


Verificación de los Servicios Contratados
 Ingeniero Marcos Osmundo Sotuc Carrillo
 Subdirector del Instituto Geográfico Nacional -IGN-
 Ing. Alfredo Obiols Gómez,
 con Funciones Temporales


 Ingeniero David Ismael Gómez Gómez
 (f) Director del Instituto Geográfico Nacional -IGN-
 Ing. Alfredo Obiols Gómez,
 con Funciones Temporales


INFORME FINAL DE ACTIVIDADES REALIZADAS

No. Contrato Administrativo		2025-202-10-28-29 ✓
No. de Acuerdo Ministerial de Aprobación de Contrato:		RH-029-202-6-2025 ✓
Tipo de Servicios:		TÉCNICOS ✓
Nombres y apellidos de la persona contratista:		JOSE FERNANDO CAJAS ✓
Plazo de contratación:	Del: 28/10/2025	Al: 31/12/2025 ✓
Período de este Informe:	Del: 28/10/2025	Al: 31/12/2025 ✓
Monto a pagar: Diecisiete mil treinta y dos quetzales con 26/100		Q17,032.26 ✓
Prestados en:		INSTITUTO GEOGRÁFICO NACIONAL, INGENIERO ALFREDO OBIOLS GÓMEZ

Señora Ministra de Agricultura, Ganadería y Alimentación:

A continuación, se detallan las actividades y avances gestionados durante el período de la contratación.

Descripción de actividades según TDR	Informe de actividades realizadas	Avance	
		Cuantitativo	Cualitativo
1) Brindar apoyo técnico en el proceso de actualización y digitalización de la base de datos de los diferentes proyectos de la División de Información Geográfica.	- Brinde apoyo técnico en la elaboración del expediente digital el cual corresponde al municipio de Palencia, Chinautla y San José Pínula del departamento de Guatemala ; para la recopilación de datos geográficos de la División de Información Geográfica.	100%	Finalizado
	- Brinde apoyo técnico en la actualización de la base de datos del recorrido realizado en campo de los municipios de Rio Bravo, Patulul, San Juan Bautista, Santa Bárbara, San José El Ídolo, San Gabriel y San Lorenzo del departamento de Suchitepéquez .	100%	Finalizado
2) Brindar apoyo técnico en el trabajo de gabinete y/o el recorrido de campo, para la actualización de la base de datos de la División de Información Geográfica.	- Brinde apoyo técnico en la digitalización e ingreso de atributos del proyecto de caracterización urbana del municipio de El Progreso , departamento de Jutiapa de los cuadrantes No.22, 23 y 24, los cuales corresponden a la segunda fase del proyecto.	100%	Finalizado
	- Brinde apoyo técnico en el recorrido de trabajo de campo del proyecto de toponimia de los municipios de Mazatenango, San Bernardino, San Antonio Suchitepéquez, San Miguel Panán, Chicacao, Santo Tomás La Unión y Santo Domingo Suchitepéquez del departamento de Suchitepéquez en su segunda fase.	100%	Finalizado

3) Brindar apoyo técnico en el proceso de actualización y digitalización de la información geográfica obtenida a través de la comparación de las certificaciones de ordenamiento territorial.	-Brinde apoyo técnico en la digitalización de la base de datos de las certificaciones de la división territorial de los municipios de Jocotenango, San Bartolomé Milpas Altas, San Lucas Sacatepéquez y San Miguel Dueñas del departamento de Sacatepéquez del año 2025 , verificando cambios en los nombres y categorías de los lugares poblados.	100%	Finalizado
4) Brindar apoyo técnico en el proceso de actualización de la información de la base de datos del Diccionario Geográfico Nacional	-Brinde apoyo técnico con la digitalización y actualización de datos del Suplemento del Diccionario Geográfico Nacional del municipio de San Raimundo del departamento de Guatemala .	100%	Finalizado
5) Otras actividades relacionadas con el servicio contratado o que le sean asignados por la autoridad superior.	-Brinde apoyo técnico en la reestructuración y corrección de la guía técnica de Toponimia	100%	Finalizado
	-Brinde apoyo técnico en la capacitación "Post Proceso Geodésico" Impartido por la división de Geodesia.	100%	Finalizado

Resultado de la presentación de los servicios:

Realicé la digitalización de las certificaciones provenientes de los departamentos de Guatemala y Sacatepéquez; ingresé la información recopilada durante los recorridos de campo y brinde apoyo técnico en la digitalización y actualización de datos para el Suplemento del Diccionario Geográfico Nacional de los municipios que me fueron asignados. Además, utilicé herramientas como ArcGIS para la visualización, gestión y análisis de datos geoespaciales; brinde apoyo técnico en la digitalización y actualización del proyecto de toponimia de los municipios que se me fueron asignados.

El presente informe describe lo actuado por el suscrito en cumplimiento a las actividades desarrolladas durante el periodo de la contratación, y acorde a los términos de referencia de la misma.

Atentamente,

(f)

José Fernando Cajas
DPI: 3141634330901
Celular: 54568132

Se hace constar que las actividades descritas en este informe responden a lo estipulado en el contrato administrativo y sus respectivos términos de referencia, y se encuentran recibidos de conformidad, por lo que autorizo a quién corresponda, para que procedan al trámite de pago de los honorarios correspondientes.

(f)

Firma y sello del Responsable de

Verificación de los Servicios Contratados

Ingeniero Marcos Osmundo Sotuc Carrillo
Subdirector del Instituto Geográfico Nacional -IGN-
Ing. Alfredo Obols Gómez,
con Funciones Temporales



Ingeniero David Isaac Gómez Gómez
Ingeniero del Instituto Geográfico Nacional -IGN-
(f)
Ing. Alfredo Obols Gómez,
con Funciones Temporales

